



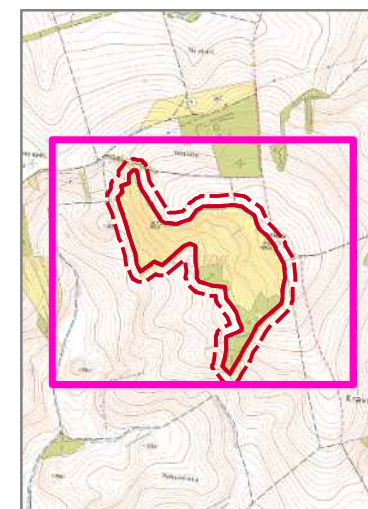


Číslo opatření:
VET-2018-007

Popis:
Pastva ovcí a koz

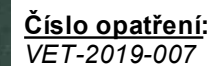
-  lokalizace opatření
-  hranice ZCHÚ
-  hranice ochranného pásma
-  pozemky AOPK ČR

0 75 150 225 m







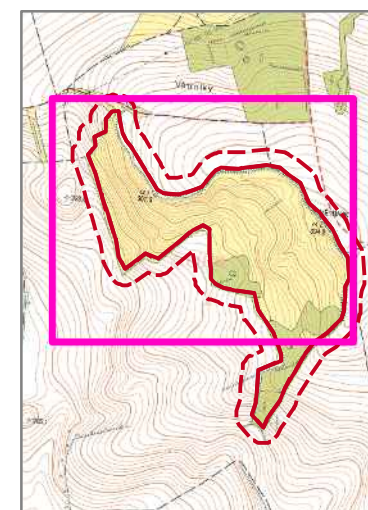
AOPK ČR - Regionální pracoviště Jižní Morava
Sestavil: Zdeněk HEJKAL
Blansko 2016
Zdroje:
GIS RP Jižní Morava © AOPK ČR
ortofoto © ČÚZK 2015





Popis:
Pastva ovcí a koz





-  lokalizace opatření
 hranice ZCHÚ
 hranice ochranného pásma
 pozemky AOPK ČR



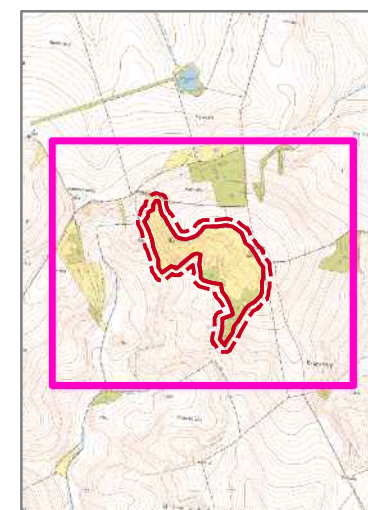
AOPK ČR - Regionální pracoviště Jižní Morava
Sestavil: Zdeněk HEJKAL
Blansko 2016
Zdroje:
GIS RP Jižní Morava © AOPK ČR
ortofoto © ČÚZK 2015

Číslo opatření:
VET-2020-007

Popis:
Pastva ovcí a koz

-  lokalizace opatření
-  hranice ZCHÚ
-  hranice ochranného pásma
-  pozemky AOPK ČR





0 110 220 330 m



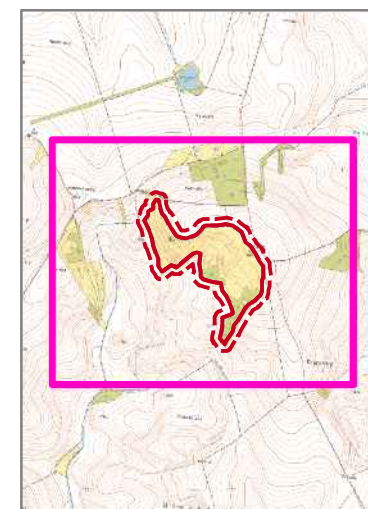
AOPK ČR - Regionální pracoviště Jižní Morava
Sestavil: Zdeněk HEJKA
Blansko 2016
Zdroje:
GIS RP Jižní Morava © AOPK ČR
ortofoto © ČÚZK 2015

Číslo opatření:
VET-2021-007

Popis:
Pastva ovcí a koz

-  lokalizace opatření
-  hranice ZCHÚ
-  hranice ochranného pásma
-  pozemky AOPK ČR





0 110 220 330 m



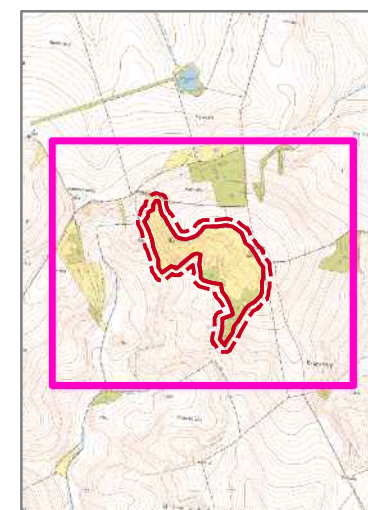
AOPK ČR - Regionální pracoviště Jižní Morava
Sestavil: Zdeněk HEJKA
Blansko 2016
Zdroje:
GIS RP Jižní Morava © AOPK ČR
ortofoto © ČÚZK 2015

Číslo opatření:
VET-2022-007

Popis:
Pastva ovcí a koz

-  lokalizace opatření
-  hranice ZCHÚ
-  hranice ochranného pásma
-  pozemky AOPK ČR

0 110 220 330 m



AOPK ČR - Regionální pracoviště Jižní Morava
Sestavil: Zdeněk HEJKA
Blansko 2016
Zdroje:
GIS RP Jižní Morava © AOPK ČR
ortofoto © ČÚZK 2015